

## Souhlas se vstupem na pozemky – průjezdem těžkou technikou

Název akce : „ Prušánka, Čejkovice – úprava koryta „

### I.

Směřička Jan

Jarní 3450/6

69501 Hodonín

Vlastník pozemku.

Dotčený pozemek par.č. KN 284/1 – doč. zábor 162 m<sup>2</sup>

Pozemek je zapsaný u Katastrálního úřadu pro Jihomoravský kraj, Katastrální pracoviště Hodonín.

Vlastník pozemku souhlasí, s využitím pozemku pro průjezd techniky při provádění výše zmíněné stavby.

### II.

Průjezd bude povolen za těchto podmínek:

- Průjezd v období od ..... do .....
- Využitý pozemek budou po ukončení prací upraven do původního stavu.

### III.

Tento souhlas je vydán pro stavebníka Povodí Moravy, s.p. Dřevařská 11, 602 00 Brno, k provádění stavby.


Předmětný pozemek je zakreslen do katastrální mapy, který je přílohou tohoto souhlasu.

Přílohy:

- Výsek z katastrální mapy
- Výpis informací o pozemku

V Čejkovicích dne:

Podpis:



## Souhlas se vstupem na pozemky – průjezdem těžkou technikou

Název akce : „ Prušánka, Čejkovice – úprava koryta „

I.

Veverka Vladislav

Peckova 431

69615 Čejkovice

Vlastník pozemku.

Dotčený pozemek par.č. KN 284/11 – doč. zábor 85 m<sup>2</sup>

Pozemek je zapsaný u Katastrálního úřadu pro Jihomoravský kraj, Katastrální pracoviště Hodonín.

Vlastník pozemku souhlasí, s využitím pozemku pro průjezd techniky při provádění výše zmíněné stavby.

II.

Průjezd bude povolen za těchto podmínek:

- Průjezd v období od ..... do .....
- Využitý pozemek budou po ukončení prací upraven do původního stavu.

III.

Tento souhlas je vydán pro stavebníka Povodí Moravy, s.p. Dřevařská 11, 602 00 Brno, k provádění stavby.

Předmětný pozemek je zakreslen do katastrální mapy, který je přílohou tohoto souhlasu.

Přílohy:

- Výsek z katastrální mapy
- Výpis informací o pozemku

V Čejkovicích dne: 15. 8. 2018.

Podpis:



## Souhlas se vstupem na pozemky – průjezdem těžkou technikou

Název akce : „ Prušánka, Čejkovice – úprava koryta „

### I.

Gärtner Ladislav

Peckova 45

69615 Čejkovice

Vlastník pozemku.

Dotčený pozemek par.č. KN 284/5 – doč. zábor 87 m<sup>2</sup>

Pozemek je zapsaný u Katastrálního úřadu pro Jihomoravský kraj, Katastrální pracoviště Hodonín.

Vlastník pozemku souhlasí, s využitím pozemku pro průjezd techniky při provádění výše zmíněné stavby.

### II.

Průjezd bude povolen za těchto podmínek:

- Průjezd v období od ..... do .....
- Využitý pozemek budou po ukončení prací upraven do původního stavu.

### III.

Tento souhlas je vydán pro stavebníka Povodí Moravy, s.p. Dřevařská 11, 602 00 Brno, k provádění stavby.

Předmětný pozemek je zakreslen do katastrální mapy, který je přílohou tohoto souhlasu.

Přílohy:

- Výsek z katastrální mapy
- Výpis informací o pozemku

V Čejkovicích dne:



Podpis:

## Souhlas se vstupem na pozemky – průjezdem těžkou technikou

Název akce : „ Prušánka, Čejkovice – úprava koryta „

### I.

Loucká Jiřina

Zelnice 207

69615 Čejkovice

Vlastník pozemku.

Dotčený pozemek par.č. KN 283/25 – doč. zábor 90 m<sup>2</sup>

Pozemek je zapsaný u Katastrálního úřadu pro Jihomoravský kraj, Katastrální pracoviště Hodonín.

Vlastník pozemku souhlasí, s využitím pozemku pro průjezd techniky při provádění výše zmíněné stavby.

### II.

Průjezd bude povolen za těchto podmínek:

- Průjezd v období od ..... do .....
- Využitý pozemek budou po ukončení prací upraven do původního stavu.

### III.

Tento souhlas je vydán pro stavebníka Povodí Moravy, s.p. Dřevařská 11, 602 00 Brno, k provádění stavby.

Předmětný pozemek je zakreslen do katastrální mapy, který je přílohou tohoto souhlasu.

Přílohy:

- Výsek z katastrální mapy
- Výpis informací o pozemku

V Čejkovicích dne:

Podpis:



## Souhlas se vstupem na pozemky – průjezdem těžkou technikou

Název akce : „ Prušánka, Čejkovice – úprava koryta „

### I.

Pazdera Milan

Zelnice 213

69615 Čejkovice

Vlastník pozemku.

Dotčený pozemek par.č. KN 283/24 – doč. zábor 157 m<sup>2</sup>

Pozemek je zapsaný u Katastrálního úřadu pro Jihomoravský kraj, Katastrální pracoviště Hodonín.

Vlastník pozemku souhlasí, s využitím pozemku pro průjezd techniky při provádění výše zmíněné stavby.

### II.

Průjezd bude povolen za těchto podmínek:

- Průjezd v období od ..... do .....
- Využitý pozemek budou po ukončení prací upraven do původního stavu.

### III.

Tento souhlas je vydán pro stavebníka Povodí Moravy, s.p. Dřevařská 11, 602 00 Brno, k provádění stavby.

Předmětný pozemek je zakreslen do katastrální mapy, který je přílohou tohoto souhlasu.

Přílohy:

- Výsek z katastrální mapy
- Výpis informací o pozemku

V Čejkovicích dne: 15.8.2018

Podpis:





## Souhlas se vstupem na pozemky – průjezdem těžkou technikou

Název akce : „ Prušánka, Čejkovice – úprava koryta „

### I.

Jamborová Zdeňka

č.p. 107

69108 Bořetice

Vlastník pozemku.

Dotčený pozemek par.č. KN 283/16 – doč. zábor 440 m<sup>2</sup>

Pozemek je zapsaný u Katastrálního úřadu pro Jihomoravský kraj, Katastrální pracoviště Hodonín.

Vlastník pozemku souhlasí, s využitím pozemku pro průjezd techniky při provádění výše zmíněné stavby.

### II.

Průjezd bude povolen za těchto podmínek:

- Průjezd v období od ..... do .....
- Využitý pozemek budou po ukončení prací upraven do původního stavu.

### III.

Tento souhlas je vydán pro stavebníka Povodí Moravy, s.p. Dřevařská 11, 602 00 Brno, k provádění stavby.

Předmětný pozemek je zakreslen do katastrální mapy, který je přílohou tohoto souhlasu.

Přílohy:

- Výsek z katastrální mapy
- Výpis informací o pozemku

V Čejkovicích dne:

15. 9. 2012

Podpis:

Jana Karolová

## Souhlas se vstupem na pozemky – průjezdem těžkou technikou

Název akce : „ Prušánka, Čejkovice – úprava koryta „

### I.

Holomač František

Obecní humno 641

69615 Čejkovice

Vlastník pozemku.

Dotčený pozemek par.č. KN 283/15 – doč. zábor 85 m<sup>2</sup>

Pozemek je zapsaný u Katastrálního úřadu pro Jihomoravský kraj, Katastrální pracoviště Hodonín.

Vlastník pozemku souhlasí, s využitím pozemku pro průjezd techniky při provádění výše zmíněné stavby.

### II.

Průjezd bude povolen za těchto podmínek:

- Průjezd v období od ..... do .....
- Využitý pozemek budou po ukončení prací upraven do původního stavu.

### III.

Tento souhlas je vydán pro stavebníka Povodí Moravy, s.p. Dřevařská 11, 602 00 Brno, k provádění stavby.

Předmětný pozemek je zakreslen do katastrální mapy, který je přílohou tohoto souhlasu.

Přílohy:

- Výsek z katastrální mapy
- Výpis informací o pozemku

V Čejkovicích dne:

Podpis:



## Souhlas se vstupem na pozemky – průjezdem těžkou technikou

Název akce : „ Prušánka, Čejkovice – úprava koryta „

### I.

Dolinajec Pavel

Obecní humno 899

69615 Čejkovice

Vlastník pozemku.

Dotčený pozemek par.č. KN 283/19 – doč. zábor 57 m<sup>2</sup>

Pozemek je zapsaný u Katastrálního úřadu pro Jihomoravský kraj, Katastrální pracoviště Hodonín.

Vlastník pozemku souhlasí, s využitím pozemku pro průjezd techniky při provádění výše zmíněné stavby.

### II.

Průjezd bude povolen za těchto podmínek:

- Průjezd v období od ..... do .....
- Využitý pozemek budou po ukončení prací upraven do původního stavu.

### III.

Tento souhlas je vydán pro stavebníka Povodí Moravy, s.p. Dřevařská 11, 602 00 Brno, k provádění stavby.

Předmětný pozemek je zakreslen do katastrální mapy, který je přílohou tohoto souhlasu.

Přílohy:

- Výsek z katastrální mapy
- Výpis informací o pozemku

V Čejkovicích dne:

Podpis:





## Souhlas se vstupem na pozemky – průjezdem těžkou technikou

Název akce : „ Prušánka, Čejkovice – úprava koryta „

### I.

Čuprová Josefa, č.p. 321, 69621 Prušánky

Horáček Pavel, N a Vyšehradě 318, 41185 Horní Beřkovice

Horáček Petr, Kollárova 3995/18, 69501 Hodonín

Horáčková Josefa, Pbecni humno 418, 69615 Čejkovice

Trnková Jitka, Zvonková 582, Choceňské Předměstí, 56601 Vysoké Mýto

Vlastníci pozemku.

Dotčený pozemek par.č. KN 283/18 – doč. zábor 59 m<sup>2</sup>

Pozemek je zapsaný u Katastrálního úřadu pro Jihomoravský kraj, Katastrální pracoviště Hodonín.

Vlastník pozemku souhlasí, s využitím pozemku pro průjezd techniky při provádění výše zmíněné stavby.

### II.

Průjezd bude povolen za těchto podmínek:

- Průjezd v období od ..... do .....
- Využitý pozemek budou po ukončení prací upraven do původního stavu.

### III.

Tento souhlas je vydán pro stavebníka Povodí Moravy, s.p. Dřevařská 11, 602 00 Brno, k provádění stavby.

Předmětný pozemek je zakreslen do katastrální mapy, který je přílohou tohoto souhlasu.

Přílohy:

- Výsek z katastrální mapy
- Výpis informací o pozemku

V Čejkovicích dne: 19. 8. 2018

Podpis:

*Čuprová*

## Souhlas se vstupem na pozemky – průjezdem těžkou technikou

Název akce : „ Prušánka, Čejkovice – úprava koryta „

### I.

Čuprová Josefa, č.p. 321, 69621 Prušánky

Horáček Pavel, N a Vyšehradě 318, 41185 Horní Beřkovice

Horáček Petr, Kollárova 3995/18, 69501 Hodonín

Horáčková Josefa, Pbecní humno 418, 69615 Čejkovice

Trnková Jitka, Zvonková 582, Choceňské Předměstí, 56601 Vysoké Mýto

Vlastníci pozemku.

Dotčený pozemek par.č. KN 283/18 – doč. zábor 59 m2

Pozemek je zapsaný u Katastrálního úřadu pro Jihomoravský kraj, Katastrální pracoviště Hodonín.

Vlastník pozemku souhlasí, s využitím pozemku pro průjezd techniky při provádění výše zmíněné stavby.

### II.

Průjezd bude povolen za těchto podmínek:

- Průjezd v období od ..... do .....
- Využitý pozemek budou po ukončení prací upraven do původního stavu.

### III.

Tento souhlas je vydán pro stavebníka Povodí Moravy, s.p. Dřevařská 11, 602 00 Brno, k provádění stavby.

Předmětný pozemek je zakreslen do katastrální mapy, který je přílohou tohoto souhlasu.

Přílohy:

- Výsek z katastrální mapy
- Výpis informací o pozemku

V Čejkovicích dne:

Podpis:

*Horáček Josef*

## Souhlas se vstupem na pozemky – průjezdem těžkou technikou

Název akce : „ Prušánka, Čejkovice – úprava koryta „

### I.

Čuprová Josefa, č.p. 321, 69621 Prušánky

Horáček Pavel, N a Vyšehradě 318, 41185 Horní Beřkovice

Horáček Petr, Kollárova 3995/18, 69501 Hodonín

Horáčková Josefa, Pbecní humno 418, 69615 Čejkovice

Trnková Jitka, Zvonková 582, Choceňské Předměstí, 56601 Vysoké Mýto

Vlastníci pozemku.

Dotčený pozemek par.č. KN 283/18 – doč. zábor 59 m2

Pozemek je zapsaný u Katastrálního úřadu pro Jihomoravský kraj, Katastrální pracoviště Hodonín.

Vlastník pozemku souhlasí, s využitím pozemku pro průjezd techniky při provádění výše zmíněné stavby.

### II.

Průjezd bude povolen za těchto podmínek:

- Průjezd v období od ..... do .....
- Využitý pozemek budou po ukončení prací upraven do původního stavu.

### III.

Tento souhlas je vydán pro stavebníka Povodí Moravy, s.p. Dřevařská 11, 602 00 Brno, k provádění stavby.

Předmětný pozemek je zakreslen do katastrální mapy, který je přílohou tohoto souhlasu.

Přílohy:

- Výsek z katastrální mapy
- Výpis informací o pozemku

V Čejkovicích dne: 19. 8. 2018

Podpis:



## Souhlas se vstupem na pozemky – průjezdem těžkou technikou

Název akce : „ Prušánka, Čejkovice – úprava koryta „

### I.

Konečná Zdenka

Zelnice 778

69615 Čejkovice

Vlastník pozemku.

Dotčený pozemek par.č. KN 283/7 – doč. zábor 42 m<sup>2</sup>

Pozemek je zapsaný u Katastrálního úřadu pro Jihomoravský kraj, Katastrální pracoviště Hodonín.

Vlastník pozemku souhlasí, s využitím pozemku pro průjezd techniky při provádění výše zmíněné stavby.

### II.

Průjezd bude povolen za těchto podmínek:

- Průjezd v období od ..... do .....
- Využitý pozemek budou po ukončení prací upraven do původního stavu.

### III.

Tento souhlas je vydán pro stavebníka Povodí Moravy, s.p. Dřevařská 11, 602 00 Brno, k provádění stavby.

Předmětný pozemek je zakreslen do katastrální mapy, který je přílohou tohoto souhlasu.

Přílohy:

- Výsek z katastrální mapy
- Výpis informací o pozemku

V Čejkovicích dne: 15.8.2018

Podpis:

*Konečná*



## Souhlas se vstupem na pozemky – průjezdem těžkou technikou

Název akce : „ Prušánka, Čejkovice – úprava koryta „

### I.

Koráb František

Templářská 21

69615 Čejkovice

Vlastník pozemku.

Dotčený pozemek par.č. KN 283/5 – doč. zábor 103 m<sup>2</sup>, par.č. 283/6 – 85 m<sup>2</sup>

Pozemek je zapsaný u Katastrálního úřadu pro Jihomoravský kraj, Katastrální pracoviště Hodonín.

Vlastník pozemku souhlasí, s využitím pozemku pro průjezd techniky při provádění výše zmíněné stavby.

### II.

Průjezd bude povolen za těchto podmínek:

- Průjezd v období od ..... do .....
- Využitý pozemek budou po ukončení prací upraven do původního stavu.

### III.

Tento souhlas je vydán pro stavebníka Povodí Moravy, s.p. Dřevařská 11, 602 00 Brno, k provádění stavby.

Předmětný pozemek je zakreslen do katastrální mapy, který je přílohou tohoto souhlasu.

Přílohy:

- Výsek z katastrální mapy
- Výpis informací o pozemku

V Čejkovicích dne:

17. 2. 2018

Podpis:

Koráb František



## Souhlas se vstupem na pozemky – průjezdem těžkou technikou

Název akce : „ Prušánka, Čejkovice – úprava koryta „

### I.

Martinec Antonín

Templářská 18

69615 Čejkovice

Vlastník pozemku.

Dotčený pozemek par.č. KN 274/1 – doč. zábor 136 m<sup>2</sup>

Pozemek je zapsaný u Katastrálního úřadu pro Jihomoravský kraj, Katastrální pracoviště Hodonín.

Vlastník pozemku souhlasí, s využitím pozemku pro průjezd techniky při provádění výše zmíněné stavby.

### II.

Průjezd bude povolen za těchto podmínek:

- Průjezd v období od ..... do .....
- Využitý pozemek budou po ukončení prací upraven do původního stavu.

### III.

Tento souhlas je vydán pro stavebníka Povodí Moravy, s.p. Dřevařská 11, 602 00 Brno, k provádění stavby.

Předmětný pozemek je zakreslen do katastrální mapy, který je přílohou tohoto souhlasu.

Přílohy:

- Výsek z katastrální mapy
- Výpis informací o pozemku

V Čejkovicích dne:

Podpis:



## Souhlas se vstupem na pozemky – průjezdem těžkou technikou

Název akce : „ Prušánka, Čejkovice – úprava koryta „

I.

Opluštil Petr

Templářská 16

69615 Čejkovice

Vlastník pozemku.

Dotčený pozemek par.č. KN 276/1 – doč. zábor 139 m<sup>2</sup>

Pozemek je zapsaný u Katastrálního úřadu pro Jihomoravský kraj, Katastrální pracoviště Hodonín.

Vlastník pozemku souhlasí, s využitím pozemku pro průjezd techniky při provádění výše zmíněné stavby.

II.

Průjezd bude povolen za těchto podmínek:

- Průjezd v období od ..... do .....
- Využitý pozemek budou po ukončení prací upraven do původního stavu.

III.

Tento souhlas je vydán pro stavebníka Povodí Moravy, s.p. Dřevařská 11, 602 00 Brno, k provádění stavby.

Předmětný pozemek je zakreslen do katastrální mapy, který je přílohou tohoto souhlasu.

Přílohy:

- Výsek z katastrální mapy
- Výpis informací o pozemku

V Čejkovicích dne: 15. 8. 2018

Podpis:



## Souhlas se vstupem na pozemky – průjezdem těžkou technikou

Název akce : „ Prušánka, Čejkovice – úprava koryta „

### I.

Hykš David

Obecní humno ~~210~~ 310

69615 Čejkovice

Vlastník pozemku.

Dotčený pozemek par.č. KN 283/20 – doč. zábor 57 m<sup>2</sup>

Pozemek je zapsaný u Katastrálního úřadu pro Jihomoravský kraj, Katastrální pracoviště Hodonín.

Vlastník pozemku souhlasí, s využitím pozemku pro průjezd techniky při provádění výše zmíněné stavby.

### II.

Průjezd bude povolen za těchto podmínek:

- Průjezd v období od ..... do .....
- Využitý pozemek budou po ukončení prací upraven do původního stavu.

### III.

Tento souhlas je vydán pro stavebníka Povodí Moravy, s.p. Dřevařská 11, 602 00 Brno, k provádění stavby.

Předmětný pozemek je zakreslen do katastrální mapy, který je přílohou tohoto souhlasu.

Přílohy:

- Výsek z katastrální mapy
- Výpis informací o pozemku

V Čejkovicích dne: 9.10.2018

Podpis:



Číslo souhlasu:

## Souhlas se vstupem na pozemky – průjezdem těžkou technikou

Název akce : „ Prušánka, Čejkovice – úprava koryta „

I.

Pazderka Jarmil a Marie

Templářská 302

69615 Čejkovice

Vlastník pozemku.

Dotčený pozemek par.č. KN 276/2 – doč. zábor 236 m<sup>2</sup>

Pozemek je zapsaný u Katastrálního úřadu pro Jihomoravský kraj, Katastrální pracoviště Hodonín.

Vlastník pozemku souhlasí, s využitím pozemku pro průjezd techniky při provádění výše zmíněné stavby.

II.

Průjezd bude povolen za těchto podmínek:

- Průjezd v období od ..... do .....
- Využitý pozemek budou po ukončení prací upraven do původního stavu.

III.

Tento souhlas je vydán pro stavebníka Povodí Moravy, s.p. Dřevařská 11, 602 00 Brno, k provádění stavby.

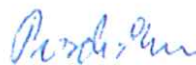
Dotčený pozemek je zakreslen do katastrální mapy, který je přílohou tohoto souhlasu.

Přílohy:

- Výšek z katastrální mapy
- Výpis informací o pozemku

Čejkovicích dne: 30.11.2018

Podpis:



## Souhlas se vstupem na pozemky – průjezdem těžkou technikou

Název akce : „ Prušánka, Čejkovice – úprava koryta „

I.

Mikulica Josef

Peckova 43

69615 Čejkovice

Vlastník pozemku.

Dotčený pozemek par.č. KN 283/27 – doč. zábor 74 m2, par.č. 283/32 – 20 m2

Pozemek je zapsaný u Katastrálního úřadu pro Jihomoravský kraj, Katastrální pracoviště Hodonín.

Vlastník pozemku souhlasí, s využitím pozemku pro průjezd techniky při provádění výše zmíněné stavby.

II.

Průjezd bude povolen za těchto podmínek:

- Průjezd v období od ..... do .....
- Využitý pozemek budou po ukončení prací upraven do původního stavu.

III.

Tento souhlas je vydán pro stavebníka Povodí Moravy, s.p. Dřevařská 11, 602 00 Brno, k provádění stavby.

Předmětný pozemek je zakreslen do katastrální mapy, který je přílohou tohoto souhlasu.

Přílohy:

- Výsek z katastrální mapy
- Výpis informací o pozemku

V Čejkovicích dne: 3.12.2018

  
Podpis:



## Souhlas se vstupem na pozemky – průjezdem těžkou technikou

Název akce : „ Prušánka, Čejkovice – úprava koryta „

I.

Veverková Marie

Raska 331

69615 Čejkovice

Vlastník pozemku.

Dotčený pozemek par.č. KN 284/9 – doč. zábor 283 m<sup>2</sup>

Pozemek je zapsaný u Katastrálního úřadu pro Jihomoravský kraj, Katastrální pracoviště Hodonín.

Vlastník pozemku souhlasí, s využitím pozemku pro průjezd techniky při provádění výše zmíněné stavby.

II.

Průjezd bude povolen za těchto podmínek:

- Průjezd v období od ..... do .....
- Využitý pozemek budou po ukončení prací upraven do původního stavu.

III.

Tento souhlas je vydán pro stavebníka Povodí Moravy, s.p. Dřevařská 11, 602 00 Brno, k provádění stavby.

Předmětný pozemek je zakreslen do katastrální mapy, který je přílohou tohoto souhlasu.

Přílohy:

- Výsek z katastrální mapy
- Výpis informací o pozemku

V Čejkovicích dne:

Podpis:

NEsouhlasím aby byl pozemek upraven  
a NESouhlasím se vstupem

Veverková Marie

## Souhlas se vstupem na pozemky – průjezdem těžkou technikou

Název akce : „ Prušánka, Čejkovice – úprava koryta „

### I.

Ingrová Petra

č.p. 475

69613 Šardice

Vlastník pozemku.

vdaná: PETRA ŠIMEČKOVÁ  
TEHLAŘSKÁ 17  
69615 ČEJKOVICE

727 808 724

Dotčený pozemek par.č. KN 275/1 – doč. zábor 244 m<sup>2</sup>

Pozemek je zapsaný u Katastrálního úřadu pro Jihomoravský kraj, Katastrální pracoviště Hodonín.

Vlastník pozemku souhlasí, s využitím pozemku pro průjezd techniky při provádění výše zmíněné stavby.

### II.

Průjezd bude povolen za těchto podmínek:

- Průjezd v období od 1.10.2019 do 31.3.2020
- Využitý pozemek budou po ukončení prací upraven do původního stavu.

### III.

Tento souhlas je vydán pro stavebníka Povodí Moravy, s.p. Dřevařská 11, 602 00 Brno, k provádění stavby.

Předmětný pozemek je zakreslen do katastrální mapy, který je přílohou tohoto souhlasu.

Přílohy:

- Výsek z katastrální mapy
- Výpis informací o pozemku

V Čejkovicích dne: 15.8.2018

Podpis: Jimeřan

Z MINULÉ AKCE MÁME DOŘAŠ HLÍNU NA POZEMLÍ,  
CHCEME SI URČITĚ TĚD ODVÉST.

## Souhlas se vstupem na pozemky – průjezdem těžkou technikou

Název akce : „ Prušánka, Čejkovice – úprava koryta „

### I.

Zemědělská a.s. Čejkovice

Bilovice 950

69615 Čejkovice

Vlastník pozemku.

Dotčený pozemek par.č. KN 470/3 – doč. zábor 465 m<sup>2</sup>, par.č. 712 – 73 m<sup>2</sup>

Pozemek je zapsaný u Katastrálního úřadu pro Jihomoravský kraj, Katastrální pracoviště Hodonín.

Vlastník pozemku souhlasí, s využitím pozemku pro průjezd techniky při provádění výše zmíněné stavby.

### II.

Průjezd bude povolen za těchto podmínek:

- a )- Průjezd v období od ..... do .....
- b )- Využitý pozemek budou po ukončení prací upraven do původního stavu ( před realizací).

### III.

Tento souhlas je vydán pro stavebníka Povodí Moravy, s.p. Dřevařská 11, 602 00 Brno, k provádění stavby.

Předmětný pozemek je zakreslen do katastrální mapy, který je přílohou tohoto souhlasu.

Přílohy:

- Výsek z katastrální mapy
- Výpis informací o pozemku

Zemědělská a.s. Čejkovice  
Čejkovice, Bilovická 950, PSČ 696 15  
tel.: 518 362 605-9  
IČ: 25504932, DIČ: CZ25504932  
-17-

V Čejkovicích dne: 8.8.2018

Podpis:

- ad a) Termín průjezdu bude písemně dopřesněn, dle skutečného harmonogramu prováděných prací.
- ad b) Investor na své náklady přemístí stávající drátěný plot za linii vytěženého sedimentu a po odvozu tohoto sedimentu jej zabuduje na původní místo.

Zemědělská a.s. Čejkovice  
Čejkovice, Bilovická 950, PSČ 696 15  
tel.: 518 362 605-9  
IČ: 25504932, DIČ: CZ25504932  
-1-

## Souhlas se vstupem na pozemky – průjezdem těžkou technikou

Název akce : „ Prušánka, Čejkovice – úprava koryta „

### I.

Jurkovičová Blanka

Masarykova 93

69615 Čejkovice

Vlastník pozemku.

Dotčený pozemek par.č. KN 284/12 – doč. zábor 91 m<sup>2</sup>

Pozemek je zapsaný u Katastrálního úřadu pro Jihomoravský kraj, Katastrální pracoviště Hodonín.

Vlastník pozemku souhlasí, s využitím pozemku pro průjezd techniky při provádění výše zmíněné stavby.

### II.

Průjezd bude povolen za těchto podmínek:

- Průjezd v období od ..... do .....
- Využitý pozemek budou po ukončení prací upraven do původního stavu.

### III.

Tento souhlas je vydán pro stavebníka Povodí Moravy, s.p. Dřevařská 11, 602 00 Brno, k provádění stavby.

Předmětný pozemek je zakreslen do katastrální mapy, který je přílohou tohoto souhlasu.

Přílohy:

- Výsek z katastrální mapy
- Výpis informací o pozemku

V Čejkovicích dne: 10.12.2018

Podpis:

*Jurkovičová Blanka*



## Souhlas se vstupem na pozemky – průjezdem těžkou technikou

Název akce : „ Prušánka, Čejkovice – úprava koryta „

### I.

Pazderka Jarmil a Marie

Templářská 302

69615 Čejkovice

Vlastník pozemku.

Dotčený pozemek par.č. KN 276/2 – doč. zábor 236 m<sup>2</sup>

Pozemek je zapsaný u Katastrálního úřadu pro Jihomoravský kraj, Katastrální pracoviště Hodonín.

Vlastník pozemku souhlasí, s využitím pozemku pro průjezd techniky při provádění výše zmíněné stavby.

### II.

Průjezd bude povolen za těchto podmínek:

- Průjezd v období od ..... do .....
- Využitý pozemek budou po ukončení prací upraven do původního stavu.

### III.

Tento souhlas je vydán pro stavebníka Povodí Moravy, s.p. Dřevařská 11, 602 00 Brno, k provádění stavby.

Předmětný pozemek je zakreslen do katastrální mapy, který je přílohou tohoto souhlasu.

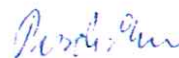
Přílohy:

- Výsek z katastrální mapy
- Výpis informací o pozemku

V Čejkovicích dne:

30.11.2019

Podpis:





## Souhlas se vstupem na pozemky – průjezdem těžkou technikou

Název akce : „ Prušánka, Čejkovice – úprava koryta „

I.

Pazderka Jarmil a Marie

Templářská 302

69615 Čejkovice

Vlastník pozemku.

Dotčený pozemek par.č. KN 276/2 – doč. zábor 236 m<sup>2</sup>

Pozemek je zapsaný u Katastrálního úřadu pro Jihomoravský kraj, Katastrální pracoviště Hodonín.

Vlastník pozemku souhlasí, s využitím pozemku pro průjezd techniky při provádění výše zmíněné stavby.

II.

Průjezd bude povolen za těchto podmínek:

- Průjezd v období od ..... do .....
- Využitý pozemek budou po ukončení prací upraven do původního stavu.

*Průjezd v období od 30. 11. 2018 do 30. 11. 2018*

III.

Tento souhlas je vydán pro stavebníka Povodí Moravy, s.p. Dřevařská 11, 602 00 Brno, k provádění stavby.

Předmětný pozemek je zakreslen do katastrální mapy, který je přílohou tohoto souhlasu.

Přílohy:

- Výsek z katastrální mapy
- Výpis informací o pozemku

V Čejkovicích dne: 30. 11. 2018

Podpis:

*Pazderka Jarmil*

## Souhlas se vstupem na pozemky – průjezdem těžkou technikou

Název akce : „ Prušánka, Čejkovice – úprava koryta „

I.

Mikulica Josef

Peckova 43

69615 Čejkovice

Vlastník pozemku.

Dotčený pozemek par.č. KN 283/27 – doč. zábor 74 m2, par.č. 283/32 – 20 m2

Pozemek je zapsaný u Katastrálního úřadu pro Jihomoravský kraj, Katastrální pracoviště Hodonín.

Vlastník pozemku souhlasí, s využitím pozemku pro průjezd techniky při provádění výše zmíněné stavby.

II.

Průjezd bude povolen za těchto podmínek:

- Průjezd v období od ..... do .....
- Využitý pozemek budou po ukončení prací upraven do původního stavu.

III.

Tento souhlas je vydán pro stavebníka Povodí Moravy, s.p. Dřevařská 11, 602 00 Brno, k provádění stavby.

Předmětný pozemek je zakreslen do katastrální mapy, který je přílohou tohoto souhlasu.

Přílohy:

- Výsek z katastrální mapy
- Výpis informací o pozemku

V Čejkovicích dne: 3.12.2019

  
Podpis:

## Souhlas se vstupem na pozemky – průjezdem těžkou technikou

Název akce : „ Prušánka, Čejkovice – úprava koryta „

### I.

Pazderka Martin

Peckova 46

69615 Čejkovice

Vlastník pozemku.

Dotčený pozemek par.č. KN 284/4 – doč. zábor 151 m<sup>2</sup>

Pozemek je zapsaný u Katastrálního úřadu pro Jihomoravský kraj, Katastrální pracoviště Hodonín.

Vlastník pozemku souhlasí, s využitím pozemku pro průjezd techniky při provádění výše zmíněné stavby.

### II.

Průjezd bude povolen za těchto podmínek:

- Průjezd v období od ..... do .....
- Využitý pozemek budou po ukončení prací upraven do původního stavu.

### III.

Tento souhlas je vydán pro stavebníka Povodí Moravy, s.p. Dřevařská 11, 602 00 Brno, k provádění stavby.

Předmětný pozemek je zakreslen do katastrální mapy, který je přílohou tohoto souhlasu.

Přílohy:

- Výsek z katastrální mapy
- Výpis informací o pozemku

V Čejkovicích dne:

Podpis:



## Souhlas se vstupem na pozemky – průjezdem těžkou technikou

Název akce : „ Prušánka, Čejkovice – úprava koryta „

### I.

Tomanová Hana

Peckova 42

69615 Čejkovice

Vlastník pozemku.

Dotčený pozemek par.č. KN 283/26 – doč. zábor 87 m<sup>2</sup>

Pozemek je zapsaný u Katastrálního úřadu pro Jihomoravský kraj, Katastrální pracoviště Hodonín.

Vlastník pozemku souhlasí, s využitím pozemku pro průjezd techniky při provádění výše zmíněné stavby.

### II.

Průjezd bude povolen za těchto podmínek:

- Průjezd v období od ..... do .....
- Využitý pozemek budou po ukončení prací upraven do původního stavu.

### III.

Tento souhlas je vydán pro stavebníka Povodí Moravy, s.p. Dřevařská 11, 602 00 Brno, k provádění stavby.

Předmětný pozemek je zakreslen do katastrální mapy, který je přílohou tohoto souhlasu.

Přílohy:

- Výsek z katastrální mapy
- Výpis informací o pozemku

15. 8. 2013

V Čejkovicích dne:

Podpis:



## Souhlas se vstupem na pozemky – průjezdem těžkou technikou

Název akce : „ Prušánka, Čejkovice – úprava koryta „

### I.

Koráb Bedřich

Zelnice 215

69615 Čejkovice

Vlastník pozemku.

Dotčený pozemek par.č. KN 283/23 – doč. zábor 84 m<sup>2</sup>

Pozemek je zapsaný u Katastrálního úřadu pro Jihomoravský kraj, Katastrální pracoviště Hodonín.

Vlastník pozemku souhlasí, s využitím pozemku pro průjezd techniky při provádění výše zmíněné stavby.

### II.

Průjezd bude povolen za těchto podmínek:

- Průjezd v období od ..... do .....
- Využitý pozemek budou po ukončení prací upraven do původního stavu.

### III.

Tento souhlas je vydán pro stavebníka Povodí Moravy, s.p. Dřevařská 11, 602 00 Brno, k provádění stavby.

Předmětný pozemek je zakreslen do katastrální mapy, který je přílohou tohoto souhlasu.

Přílohy:

- Výsek z katastrální mapy
- Výpis informací o pozemku

V Čejkovicích dne:

15. 8. 2018

Podpis:





## Souhlas se vstupem na pozemky – průjezdem těžkou technikou

Název akce : „ Prušánka, Čejkovice – úprava koryta „

### I.

Konečný Pavel

Cigánov 795

69615 Čejkovice

Vlastník pozemku.

Dotčený pozemek par.č. KN 283/22 – doč. zábor 78 m<sup>2</sup>

Pozemek je zapsaný u Katastrálního úřadu pro Jihomoravský kraj, Katastrální pracoviště Hodonín.

Vlastník pozemku souhlasí, s využitím pozemku pro průjezd techniky při provádění výše zmíněné stavby.

### II.

Průjezd bude povolen za těchto podmínek:

- Průjezd v období od ..... do .....
- Využitý pozemek budou po ukončení prací upraven do původního stavu.

### III.

Tento souhlas je vydán pro stavebníka Povodí Moravy, s.p. Dřevařská 11, 602 00 Brno, k provádění stavby.

Předmětný pozemek je zakreslen do katastrální mapy, který je přílohou tohoto souhlasu.

Přílohy:

- Výsek z katastrální mapy
- Výpis informací o pozemku

V Čejkovicích dne: 15. 8. 2018

Podpis:



## Souhlas se vstupem na pozemky – průjezdem těžkou technikou

Název akce : „ Prušánka, Čejkovice – úprava koryta „

### I.

Šafařík Jaroslav a Petra

Obecní humno 1018

69615 Čejkovice

Vlastník pozemku.

Dotčený pozemek par.č. KN 283/36 – doč. zábor 7 m<sup>2</sup>

Pozemek je zapsaný u Katastrálního úřadu pro Jihomoravský kraj, Katastrální pracoviště Hodonín.

Vlastník pozemku souhlasí, s využitím pozemku pro průjezd techniky při provádění výše zmíněné stavby.

### II.

Průjezd bude povolen za těchto podmínek:

- Průjezd v období od ..... do .....
- Využitý pozemek budou po ukončení prací upraven do původního stavu.

### III.

Tento souhlas je vydán pro stavebníka Povodí Moravy, s.p. Dřevařská 11, 602 00 Brno, k provádění stavby.

Předmětný pozemek je zakreslen do katastrální mapy, který je přílohou tohoto souhlasu.

Přílohy:

- Výsek z katastrální mapy
- Výpis informací o pozemku

V Čejkovicích dne:

15. 8. 2018

Podpis:



## Souhlas se vstupem na pozemky – průjezdem těžkou technikou

Název akce : „ Prušánka, Čejkovice – úprava koryta „

### I.

Pecůch Miroslav

I. Olbrachta 3558/41

69501 Hodonín

Vlastník pozemku.

Dotčený pozemek par.č. KN 283/13 – doč. zábor 69 m<sup>2</sup>

Pozemek je zapsaný u Katastrálního úřadu pro Jihomoravský kraj, Katastrální pracoviště Hodonín.

Vlastník pozemku souhlasí, s využitím pozemku pro průjezd techniky při provádění výše zmíněné stavby.

### II.

Průjezd bude povolen za těchto podmínek:

- Průjezd v období od ..... do .....
- Využitý pozemek budou po ukončení prací upraven do původního stavu.

### III.

Tento souhlas je vydán pro stavebníka Povodí Moravy, s.p. Dřevařská 11, 602 00 Brno, k provádění stavby.

Předmětný pozemek je zakreslen do katastrální mapy, který je přílohou tohoto souhlasu.

Přílohy:

- Výsek z katastrální mapy
- Výpis informací o pozemku

V Čejkovicích dne: 15. 8. 2018

Podpis:

